муниципальное автономное дошкольное образовательное учреждение
Киселевского городского округа
«Детский сад № 2 «Лучики» комбинированного вида»
(МАДОУ №2 «Лучики»)

СОГЛАСОВАНО
Начальник Управления образованием
Киселевского городского округа

_____ Теплова Е.В.

«___»_____20__г.

УТВЕРЖДАЮ
Заведующий МАДОУ №2 «Лучики»

_____Максименкова З.А.

«29» 09 2023 г.

ПАСПОРТ ДОСТУПНОСТИ

ОБЪЕКТА СОЦИАЛЬНОЙ ИНФРОСТРУКТУРЫ (ОСИ)

№ 2

Киселевский городской округ, 2023

1.КРАТКАЯ ХАРАКТЕРИСТИКА ОБЪЕКТА.

Адрес объекта, на котором предоставляется(-ются) услуга (услуги):					
Российская Федерация, Кемеровская область, город Киселевск, переулок Мурманский, д.20					
Наименование предоставляемой(-мых) услуги (услуг):					
Сведения об объекте:					
– первый этаж трехэтажного кирпичного здания	3	**этажей,**	762,6	**кв.м.**	
– часть здания		**этажей (или помещение на**		**этаже),**	**кв.м.**
– наличие прилегающего земельного участка (да, нет);	да				**кв.м.**
Название организации, которая предоставляет услугу населению, (полное наименование – согласно Уставу, сокращенное наименование):					
муниципальное автономное дошкольное образовательное учреждение Киселевского городского округа «Детский сад № 2 «Лучики» комбинированного вида» (МАДОУ №2 «Лучики»)					
Адрес места нахождения организации:					
652704, Кемеровская область, г. Киселевск, переулок Мурманский, 20					
Основание для пользования объектом (оперативное управление, аренда, собственность):					
Оперативное управление					
Форма собственности (государственная, муниципальная, частная)					
муниципальная					
Административно-территориальная подведомственность (федеральная, региональная, муниципальная):	Муниципальная				
Наименование и адрес вышестоящей организации:					
Управление образования Киселевского городского округа, ул. Ленина, 35					

2. КРАТКАЯ ХАРАКТЕРИСТИКА ПРЕДОСТАВЛЯЕМЫХ УСЛУГ

Сфера деятельности:	Дошкольное образовательное учреждение
Плановая мощность (посещаемость, количество обслуживаемых в день, вместимость, пропускная способность):	плановая мощность – 60 детей дошкольного возраста.
Форма оказания услуг (на объекте, с длительным пребыванием, в т. ч. проживанием, обеспечение доступа к месту предоставления услуги, на дому, дистанционно):	
на объекте, режим работы: пятидневная неделя с 12 часовым пребывание воспитанников.	
Категории обслуживаемого населения по возрасту (дети, взрослые трудоспособного возраста, пожилые; все возрастные категории):	Дети дошкольного возраста с 1,5 лет до 8 лет.
Категории обслуживаемых инвалидов (инвалиды с нарушениями опорно-двигательного аппарата; нарушениями зрения, нарушениями слуха):	0

3. СОСТОЯНИЕ ДОСТУПНОСТИ ОБЪЕКТА И УСЛУГ.

3.1. Путь следования к объекту пассажирским транспортом

МАДОУ №2 «Лучики» по переулку Мурманскому, 20 располагается в близи с автобусной остановкой. Курсирующие автобусы по маршруту «15», «28», «52», «27», «102»

Наличие адаптированного пассажирского транспорта к объекту *нет*

Наличие специального транспортного обслуживания (социальное такси) *нет*

Наличие на остановке схемы движения к объекту *нет*

3.2. Путь к объекту от ближайшей остановки пассажирского транспорта:

3.2.1. расстояние до объекта от остановки транспорта 30 м

3.2.2. время движения (пешком) 2 мин.

3.2.3. наличие выделенного от проезжей части пешеходного пути (да)

3.2.4. Перекрестки: нерегулируемые; регулируемые, со звуковой сигнализацией, таймером; нет

3.2.5. Информация на пути следования к объекту: акустическая, тактильная, визуальная; нет

3.2.6. Перепады высоты на пути: есть, нет (спуск к детскому саду под уклоном, имеются ступеньки.)

Их обустройство для инвалидов на коляске: да, нет

3.3. Организация доступности объекта для инвалидов - форма обслуживания <*>

№№ п/п	**Категория инвалидов** (вид нарушения)	**Вариант организации доступности объекта** (формы обслуживания)*
1.	**Все категории инвалидов и МГН**	
	в том числе инвалиды:	
2	передвигающиеся на креслах-колясках	ДУ
3	с нарушениями опорно-двигательного аппарата	ДУ
4	с нарушениями зрения	ДУ
5	с нарушениями слуха	ДУ
6	с нарушениями умственного развития	ДУ

* - указывается один из вариантов: **«А», «Б», «ДУ», «ВНД»**

3.4. Состояние доступности основных структурно-функциональных зон

№ п/п	Основные структурно-функциональные зоны	Состояние доступности, в том числе для основных категорий инвалидов**
1	Территория, прилегающая к зданию (участок)	ДЧ-В
2	Вход (входы) в здание	ДЧ-В
3	Путь (пути) движения внутри здания (в т.ч. пути эвакуации)	ДЧ-В
4	Зона целевого назначения здания (целевого посещения объекта)	ДУ
5	Санитарно-гигиенические помещения	ДУ
6	Система информации и связи (на всех зонах)	ВНД
7	Пути движения к объекту (от остановки транспорта)	ДУ

****** Указывается:**ДП-В** - доступно полностью всем; **ДП-И** (К, О, С, Г, У) – доступно полностью избирательно (указать категории инвалидов); **ДЧ-В** - доступно частично всем; **ДЧ-И** (К, О, С, Г, У) – доступно частично избирательно (указать категории инвалидов); **ДУ** - доступно условно, **ВНД** – временно недоступно

3.5. Итоговое заключение о состоянии доступности ОСИ: объект доступен частично (условно), избирательно инвалидам О, С, Г, У

4. Управленческое решение (по обеспечению доступности объектов и услуг)

4.1. Рекомендации по адаптации основных структурных элементов объекта

№ п /п	Основные структурно-функциональные зоны объекта	Рекомендации по адаптации объекта (вид работы)*
1	Территория, прилегающая к зданию (участок)	
2	Вход (входы) в здание	Доступность главного входа в здание
3	Путь (пути) движения внутри здания (в т.ч. пути эвакуации)	Доступный маршрут обозначить знаками.
4	Система информации на объекте (на всех зонах)	
5	Пути движения к объекту (от остановки транспорта)	
6	**Все зоны и участки**	

*- указывается один из вариантов (видов работ): не нуждается; ремонт (текущий, капитальный); индивидуальное решение с ТСР; технические решения невозможны – организация альтернативной формы обслуживания

4.2. Период проведения работ *апрель 2024год – апрель 2026 год*
в рамках исполнения *плана*_____
(указывается наименование документа: программы, плана)

4.3. Ожидаемый результат (по состоянию доступности) после выполнения работ по адаптации: *Доступные маршруты будут обозначены знаками, у главного входа в здание будет установлен пандус.*
Оценка результата исполнения программы, плана (по состоянию доступности)
_____

4.4. Для принятия решения требуется, не требуется (нужное подчеркнуть):

Согласование
Управление образования Киселевского городского округа
Имеется заключение уполномоченной организации о состоянии доступности объекта (наименование документа и выдавшей его организации, дата), прилагается *нет*
4.5. Информация размещена (обновлена) на Карте доступности субъекта Российской Федерации дата *сайт: МУНИЦИПАЛЬНОЕ АВТОНОМНОЕ ДОШКОЛЬНОЕ ОБРАЗОВАТЕЛЬНОЕ УЧРЕЖДЕНИЕ КИСЕЛЕВСКОГО ГОРОДСКОГО ОКРУГА "ДЕТСКИЙ САД №2 "ЛУЧИКИ" КОМБИНИРОВАННОГО ВИДА"*
(наименование сайта, портала)

5. Особые отметки

Паспорт сформирован на основании:
1. Анкеты (информации об объекте) от "14" сентября 2023 г.
2. Акта обследования объекта: N акта 2 от "18" сентября 2023 г.

УТВЕРЖДЕНО
Заведующий МАДОУ №2 «Лучики»
З.А. Максименкова
«14» сентября 2023г.

АНКЕТА
(информация об объекте социальной инфраструктуры)
К ПАСПОРТУ ДОСТУПНОСТИ ОСИ
№ 2

1. Общие сведения об объекте

1.1. Наименование (вид) объекта муниципальное автономное дошкольное образовательное учреждение Киселевского городского округа «Детский сад №2 «Лучики» комбинированного вида»

1.2. Адрес объекта: Российская Федерация, Кемеровская область, город Киселевск, переулок Мурманский, д.20

1.3. Сведения о размещении объекта:
- первый этаж 3-х этажного кирпичного здания _1__ этажей, ___762,6___ кв.м.
- часть здания _____ этажей (или на _____ этаже), _____ кв.м.

1.4. Год постройки здания 1954 г. , последнего капитального ремонта 2012 г.

1.5. Дата предстоящих плановых ремонтных работ: текущего _____, капитального _____

сведения об организации, расположенной на объекте

1.6. Название организации (учреждения), (полное юридическое наименование – согласно Уставу, краткое наименование) муниципальное автономное дошкольное образовательное учреждение Киселевского городского округа «Детский сад №2 «Лучики» комбинированного вида». МАДОУ №2 «Лучики»

1.7. Юридический адрес организации (учреждения) Российская Федерация, Кемеровская область, город Киселевск, переулок Мурманский, д.14

1.8. Основание для пользования объектом (оперативное управление, аренда, собственность)

1.9. Форма собственности (государственная, негосударственная)

1.10. Территориальная принадлежность (федеральная, региональная, муниципальная)

1.11. Вышестоящая организация (наименование) Управление образования Киселевского городского округа

1.12. Адрес вышестоящей организации, другие координаты Российская Федерация, Кемеровская область – Кузбасс, Киселевский городской округ, ул. Ленина, 35

2. Характеристика деятельности организации на объекте

2.1 Сфера деятельности (здравоохранение, образование, социальная защита, физическая культура и спорт, культура, связь и информация, транспорт, жилой фонд, потребительский рынок и сфера услуг, другое
2.2 Виды оказываемых услуг Дошкольное образовательное учреждение_____
2.3 Форма оказания услуг: (на объекте, с длительным пребыванием, в т.ч. проживанием, на дому, дистанционно)
2.4 Категории обслуживаемого населения по возрасту: (дети, взрослые трудоспособного возраста, пожилые; все возрастные категории) Дети дошкольного возраста с 1,5 лет до 8 лет.
2.5 Категории обслуживаемых инвалидов: инвалиды, передвигающиеся на коляске, инвалиды с нарушениями опорно-двигательного аппарата; нарушениями зрения, нарушениями слуха, нарушениями умственного развития
2.6 Плановая мощность: посещаемость (количество обслуживаемых в день), вместимость, пропускная способность плановая мощность – 60 детей дошкольного возраста.2.7 Участие в исполнении ИПР инвалида, ребенка-инвалида (да, нет)

3. Состояние доступности объекта для инвалидов и других маломобильных групп населения (МГН)

3.1 Путь следования к объекту пассажирским транспортом
(описать маршрут движения с использованием пассажирского транспорта)
ДОУ располагается в близи с автобусной остановкой. Курсирующие автобусы по маршруту «28», «52», «27», «102»_____,
наличие адаптированного пассажирского транспорта к объекту _отсутствует

3.2 Путь к объекту от ближайшей остановки пассажирского транспорта:

3.2.1 расстояние до объекта от остановки транспорта __30 м
3.2.2 время движения (пешком) 2 мин
3.2.3 наличие выделенного от проезжей части пешеходного пути (*да, нет*),
3.2.4 Перекрестки: *нерегулируемые; регулируемые, со звуковой сигнализацией, таймером; нет*
3.2.5 Информация на пути следования к объекту: *акустическая, тактильная, визуальная; нет*
3.2.6 Перепады высоты на пути: *есть* (описать спуск к детскому саду под уклоном, имеются ступеньки)
Их обустройство для инвалидов на коляске: *да, нет*

3.3 Вариант организации доступности ОСИ (формы обслуживания)* с учетом СП 35-101-2001

№ п/п	Категория инвалидов (вид нарушения)	Вариант организации доступности объекта
1.	Все категории инвалидов и МГН	
	в том числе инвалиды:	

2	передвигающиеся на креслах-колясках	ДУ
3	с нарушениями опорно-двигательного аппарата	ДУ
4	с нарушениями зрения	ДУ
5	с нарушениями слуха	ДУ
6	с нарушениями умственного развития	ДУ

* - указывается один из вариантов: «А», «Б», «ДУ», «ВНД»

4. Управленческое решение (предложения по адаптации основных структурных элементов объекта)

№ п \п	Основные структурно-функциональные зоны объекта	Рекомендации по адаптации объекта (вид работы)*
1	Территория, прилегающая к зданию (участок)	
2	Вход (входы) в здание	Доступность главного входа в здание
3	Путь (пути) движения внутри здания (в т.ч. пути эвакуации)	Доступный маршрут обозначить знаками
4	Зона целевого назначения (целевого посещения объекта)	
5	Санитарно-гигиенические помещения	
6	Система информации на объекте (на всех зонах)	
7	Пути движения к объекту (от остановки транспорта)	
8.	Все зоны и участки	

*- указывается один из вариантов (видов работ): не нуждается; ремонт (текущий, капитальный); индивидуальное решение с ТСР; технические решения невозможны – организация альтернативной формы обслуживания

Размещение информации на Карте доступности субъекта Российской Федерации согласовано_____

(подпись, Ф.И.О., должность; координаты для связи уполномоченного представителя объекта)

УТВЕРЖДЕНО
Заведующий МАДОУ №2 «Лучики»
_____ З.А. Максименкова
«18» сентября 2023г.

АКТ ОБСЛЕДОВАНИЯ
объекта социальной инфраструктуры
К ПАСПОРТУ ДОСТУПНОСТИ ОСИ
№ 2

«18» сентября 2023 г.

1. Общие сведения об объекте

1.1. Наименование (вид) объекта муниципальное автономное дошкольное образовательное учреждение Киселевского городского округа «Детский сад №2 «Лучики» комбинированного вида»

1.2. Адрес объекта: Российская Федерация, Кемеровская область, город Киселевск, переулок Мурманский, д.20

1.3. Сведения о размещении объекта:
- первый этаж 3-х этажного кирпичного здания _1__ этажей, ___762,6___ кв.м.
- часть здания _____ этажей (или на _____ этаже), _____ кв.м.

1.4. Год постройки здания 1954 г. , последнего капитального ремонта 2012 г.

1.5. Дата предстоящих плановых ремонтных работ: текущего _____, капитального _____

сведения об организации, расположенной на объекте

1.6. Название организации (учреждения), (полное юридическое наименование – согласно Уставу, краткое наименование) муниципальное автономное дошкольное образовательное учреждение Киселевского городского округа «Детский сад №2 «Лучики» комбинированного вида». МАДОУ №2 «Лучики»

1.7. Юридический адрес организации (учреждения) Российская Федерация, Кемеровская область, город Киселевск, переулок Мурманский, д.14

2. Характеристика деятельности организации на объекте

Дополнительная информация _____

3.1 Путь следования к объекту пассажирским транспортом
(описать маршрут движения с использованием пассажирского транспорта)
ДОУ располагается в близи с автобусной остановкой. Курсирующие автобусы по маршруту «15», «28», «52», «27», «102»,
наличие адаптированного пассажирского транспорта к объекту _отсутствует

3.2 Путь к объекту от ближайшей остановки пассажирского транспорта:

3.2.1 расстояние до объекта от остановки транспорта __30 м
3.2.2 время движения (пешком) 2 мин
3.2.3 наличие выделенного от проезжей части пешеходного пути (*да*, *нет*),
3.2.4 Перекрестки: *нерегулируемые; регулируемые, со звуковой сигнализацией, таймером; нет*
3.2.5 Информация на пути следования к объекту: *акустическая, тактильная, визуальная; нет*
3.2.6 Перепады высоты на пути: *есть* (описать спуск к детскому саду под уклоном, имеются ступеньки)

Их обустройство для инвалидов на коляске: *да, нет*

3.3. Организация доступности объекта для инвалидов – форма обслуживания

№ п/п	Категория инвалидов (вид нарушения)	Вариант организации доступности объекта (формы обслуживания)*
1.	Все категории инвалидов и МГН	
	в том числе инвалиды:	
2	передвигающиеся на креслах-колясках	ДУ
3	с нарушениями опорно-двигательного аппарата	ДУ
4	с нарушениями зрения	ДУ
5	с нарушениями слуха	ДУ
6	с нарушениями умственного развития	ДУ

* - указывается один из вариантов: «А», «Б», «ДУ», «ВНД»

3.2. Путь к объекту от ближайшей остановки пассажирского транспорта:

Расстояние до объекта от остановки транспорта	*30 метров*	
Время движения (пешком)	*2 минуты*	
Наличие выделенного от проезжей части ровного пешеходного пути	*да*	
Перекрестки	*нет*	
Информация на пути следования к объекту	*нет*	
Перепады высоты на пути	*нет*	
Обеспечена индивидуальная мобильность инвалидам	*нет*	
Организовано сопровождение на пути движения инвалидам	*нет*	

3.3. Вход на территорию:

Уклон съезда с тротуара	*нет, ступеньки 2 метра оборудован поручнями Маршрут не пересекается с бордюром , 9 ступенек*	
Ширина доступного маршрута	*2 метра*	
Лестница наружная (крыльцо)	*2 ступеньки*	

Краевые ступени выделены цветом или фактурой	*нет*	
Пандус наружный	*имеется с поручнями округлого сечения*	
Поручни установлены вдоль обеих сторон пандуса	*нет*	
Максимальная высота подъема	*0,6 м*	
Уклон марша пандуса	*4%*	

3.4. Автостоянка и парковка

Имеется ли парковка	*да*	
Имеется ли на парковке достаточное количество мест	*нет*	
Специальные парковочные места для инвалидов	*нет*	
Примыкают ли проходы со стороны стоянки к доступному маршруту движения	*да*	

3.5. Вход в здание

Доступен главный вход в здание	*нет (имеется за зданием другой доступный вход в здание)*	
Оборудованы ли доступные входы в здание знаками доступности	*нет*	
Имеется устройство для вызова персонала	*нет*	
Наружные лестницы и пандусы оборудованы поручнями с учетом технических требований	*да*	

Краевые ступени лестничных маршей выделены цветом или фактурой	*нет*	
Входная площадка при входах: имеет навес водоотвод подогрев поверхности покрытия	 *Да* *Да* *Нет*	
Поверхность покрытия входной площадки твердая	*да*	
Входные двери имеют ширину в свету 0,9 м	*да*	
Высота порога в дверном проеме наружной двери	*2,5 см.*	

Тамбур входной	*ширина – 3м., длинна 2 м.*	
Грязезащитное покрытие в тамбуре	*нет*	
Пропускные устройства и турникеты	*нет*	

3.6. Пути движения внутри здания.

Сколько доступных маршрутов имеется в здании	*1*	
Доступный маршрут имеет ровную поверхность	*да*	
Доступный маршрут обозначен знаками	*нет*	
Нависающие элементы	*отсутствуют*	
Места перепада уровня пола	*нет*	
Ковровые покрытия на пути следования высотой ворса	*дорожки*	
Место ожидания	*Оборудовано*	

Санитарно-гигиенических помещений	*Не оборудован*	
Инвалидное кресло	*Имеется*	

3.7. Коридор

Ширина пути движения	*4 м.*	
Высота коридора	*2,8 м*	
Ширина прохода в помещении с оборудованием и мебелью	*3 м.*	

3.8. Лестница внутри здания

Лестница внутри здания: *отсутствует*

3.9. Пандус внутри здания

Перепада высот пола в здании: *нет*

3.10. Лифт пассажирский (или подъемник)

Лифт пассажирский (или подъемник): *нет*

3.11. Дверь

Ширина дверных проемов	*0,82м.*	
Высота порогов	*нет*	

3.12. Пути эвакуации

Пандус, служащий путем эвакуации	*нет*	
Безопасная зона оснащена селекторной связью	*нет*	
Стены, пути движения обозначены эвакуационными знаками	*да*	
На планах эвакуации обозначены места расположения безопасных зон	*нет*	

Планы эвакуации размещены на высоте	1,2 м.	

3.13. Система информации на объекте

Наличие оборудования для получения справочной информации	*нет*	
Наличие кнопки вызова помощи	*нет*	
Системы средств информации и сигнализации об опасности	*визуальная, звуковая*	
Система оповещения о пожаре	*световая, синхронно со звуковой*	

** Указывается: ДП-В - доступно полностью всем; ДП-И (К, О, С, Г, У) – доступно полностью избирательно (указать категории инвалидов); ДЧ-В - доступно частично всем; ДЧ-И (К, О, С, Г, У) – доступно частично избирательно (указать категории инвалидов); ДУ - доступно условно, ВНД - недоступно

3.5. ИТОГОВОЕ ЗАКЛЮЧЕНИЕ о состоянии доступности ОСИ:
объект доступен частично (условно), избирательно инвалидам О, С, Г, У
4. Управленческое решение (проект)

4.1. Рекомендации по адаптации основных структурных элементов объекта:

№ п \п	Основные структурно-функциональные зоны объекта	Рекомендации по адаптации объекта (вид работы)*
1	Территория, прилегающая к зданию (участок)	
2	Вход (входы) в здание	Доступность главного входа в здание
3	Путь (пути) движения внутри здания (в т.ч. пути эвакуации)	Доступный маршрут обозначить знаками.
4	Зона целевого назначения здания (целевого посещения объекта)	
5	Санитарно-гигиенические помещения	
6	Система информации на объекте (на всех зонах)	
7	Пути движения к объекту (от остановки транспорта)	
8.	Все зоны и участки	

*- указывается один из вариантов (видов работ): не нуждается; ремонт (текущий, капитальный); индивидуальное решение с ТСР; технические решения невозможны – организация альтернативной формы обслуживания

4.2. Период проведения работ в рамках исполнения **плана** по устранению недостатков, выявленных в ходе независимой оценки качестваусловий осуществления образовательной деятельности в муниципальном автономном дошкольном образовательном учреждении Киселевского городского округа «Детский сад №2 «Лучики» комбинированного вида» на 2023год
(указывается наименование документа: программы, плана)

4.3 Ожидаемый результат (по состоянию доступности) после выполнения работ по адаптации улучшение доступности получения образовательной деятельности для маломобильных групп населения.
Оценка результата исполнения программы, плана (по состоянию доступности) План не полностью реализован, ведется работа.

4.4. Для принятия решения требуется, не требуется *(нужное подчеркнуть):*
4.4.1. согласование на Комиссии _____
_____
(наименование Комиссии по координации деятельности в сфере обеспечения доступной среды жизнедеятельности для инвалидов и других МГН)
4.4.2. согласование работ с надзорными органами (*в сфере проектирования и строительства, архитектуры, охраны памятников, другое - указать)*

_____

_____

4.4.3. техническая экспертиза; разработка проектно-сметной документации;
4.4.4. согласование с вышестоящей организацией (собственником объекта);
4.4.5. согласование с общественными организациями инвалидов _____;
4.4.6. другое _____.

Имеется заключение уполномоченной организации о состоянии доступности объекта (*наименование документа и выдавшей его организации, дата*), прилагается _____

_____

4.7. Информация может быть размещена (обновлена) на Карте доступности субъекта Российской Федерации _____

_____

(наименование сайта, портала)

5. Особые отметки

ПРИЛОЖЕНИЯ:

Результаты обследования:

1. Территории, прилегающей к объекту	на 1 л.
2. Входа (входов) в здание	на 1 л.
3. Путей движения в здании	на 1 л.
4. Санитарно-гигиенических помещений	на 1 л.
5. Системы информации (и связи) на объекте	на 1 л.

Поэтажные планы, паспорт БТИ _____ на 1 л.
Другое (в том числе дополнительная информация о путях движения к объекту) _____

_____

_____

_____

Руководитель
рабочей группы Максимишкова З.А. _____
(Должность, Ф.И.О.) (Подпись)

Члены рабочей группы Чернышева Ю.А. _____
(Должность, Ф.И.О.) (Подпись)

Чаусова О.А. _____
(Должность, Ф.И.О.) (Подпись)